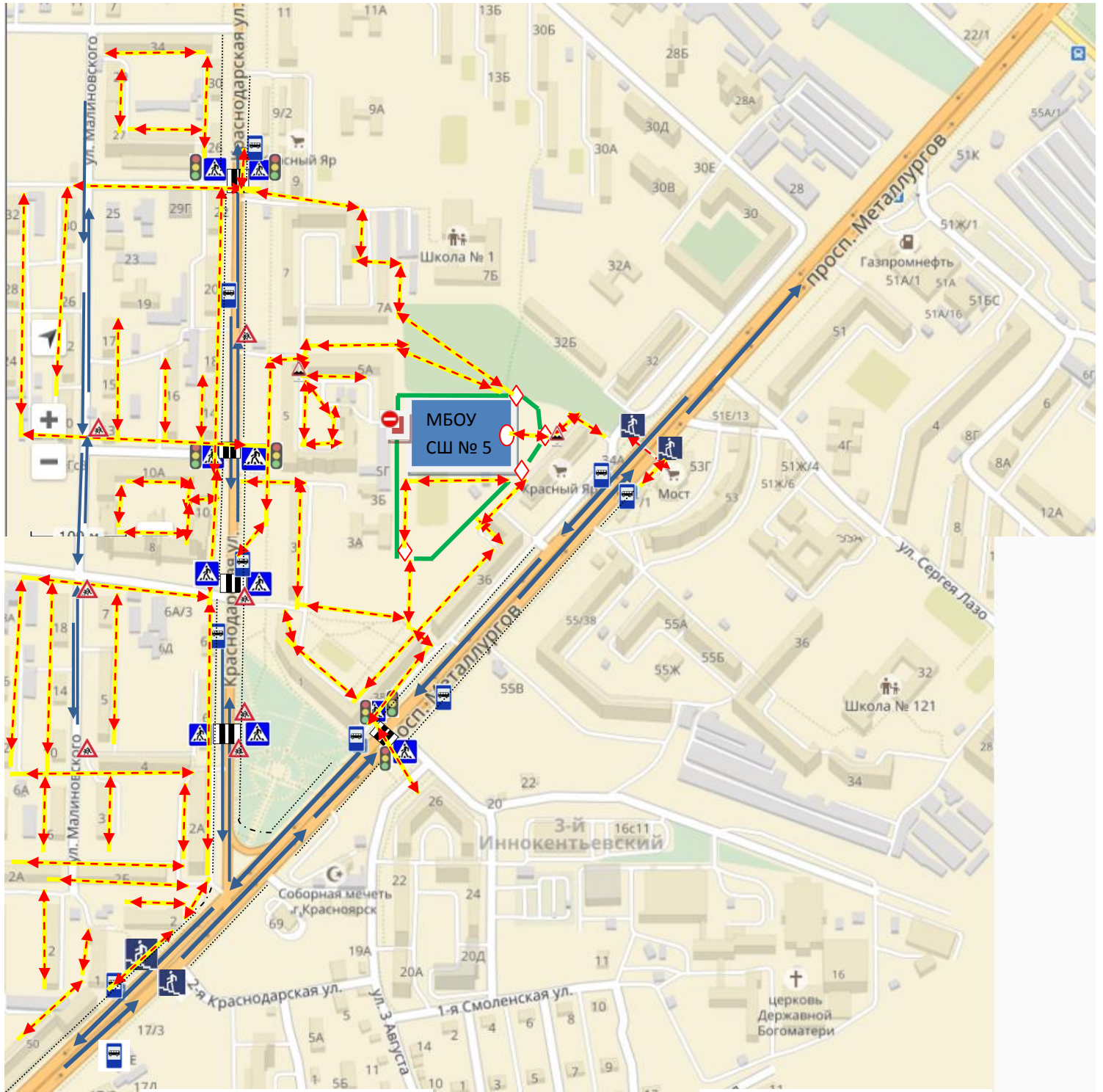








**Схема1. План-схема района расположения ОУ,
пути движения транспортных средств и детей (учеников)**



- | | | | |
|--|--------------------------|---|---------------------------------|
|  | Надземный переход |  | Пути движения транспорта |
|  | Пешеходный переход |  | Пешеходное ограждение |
|  | Вход в школу |  | Пути передвижения учеников |
|  | Светофор |  | Остановка автобуса, троллейбуса |
|  | Вход на территорию школы |  | Зебра |
|  | Тротуар |  | Ограждение школы |
| | |  | Заезд транспортных средств |